



**Peace.**  
Are  
you in?

# De situatie in de South Hebron Hills



## Weerbare **Palestijnse** gemeenschappen

Na de Zesdaagse oorlog in 1967 is Israël begonnen met de bouw van nederzettingen in de Westelijke Jordanoever. Dit is illegaal onder internationaal recht. Deze uitbreidende nederzettingen hebben geleid tot verdrijving van Palestijnen en verlies van grond. De Westelijke Jordanoever vormt samen met de Gazastrook en Oost-Jeruzalem de staat Palestina.

## Area C

De South Hebron Hills ligt in Area C van de Westelijke Jordanoever onder volledige Israëlische controle. Na Oslo Akkoorden in 1995 wordt de Westelijke Jordanoever opgedeeld in drie gebieden, namelijk Area A, Area B en Area C. De betreffende gemeenschappen zijn woonachtig in Area C, dit gebied neemt meer dan 60% van de West Bank in beslag.

70% van dit gebied is verboden terrein voor de Palestijnse bevolking, vanwege het Israëlische nederzettingenbeleid, gesloten militaire zones en de opgelegde natuureservaten. In dit gebied haalt Israël 50% van hun water, waardoor het voor Israël belangrijk om dit gebied onder Israëlische vlag te houden.

In de resterende 30% wordt Palestijnse bouw alleen toegestaan als Israël deze goedkeurt. Deze plannen worden vaak niet goedgekeurd en beslaan slechts één procent van Area C, waardoor er geen ruimte is voor ontwikkeling of demografische groei.

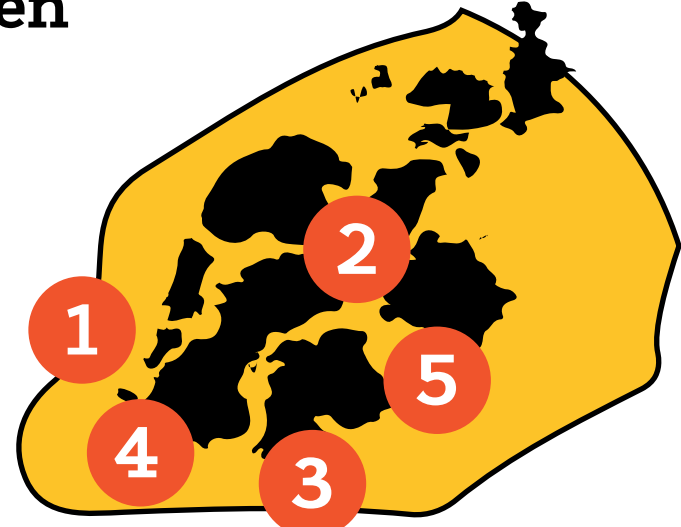
# De situatie in de South Hebron Hills

De gevisualiseerde gemeenschappen liggen allemaal in de South Hebron Hills, een gebied in de Westelijke Jordaanoever.



## Gemeenschappen

- 1 Beit Mirsim
- 2 Birin
- 3 Khirbet Ghuwein
- 4 Khirbet Zanuta
- 5 Umm al-Kheir



## Sloopopdrachten

Volgens de UN OCHA heeft Israël meer dan 5.000 Palestijnse bouwwerken vernietigd in Area C. Daarnaast zijn er door bewoners van Area C ongeveer 1.500 bouwvergunningen aangevraagd, hiervan zijn er in totaal maar 21 verleend.

## Bedreigingen IDF

Area C valt onder Israëlische bewindvoering, daarom wordt het IDF opgedragen om alle door Israël afgekeurde (Palestijnse) bouwwerken te vernietigen. Daarnaast houden zij streng toezicht over de bedoeïenen gemeenschappen.

## Basisbehoeften

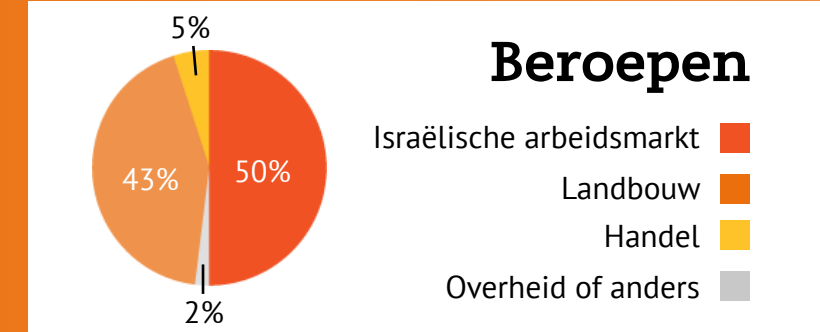
De grote meerderheid van de bedoeïenen gemeenschappen missen basisbehoeften zoals aansluiting op een waternetwerk of elektriciteitsnetwerk. Hierdoor is het voor deze gemeenschappen moeilijk om hun land, vee en inwoners goed te onderhouden.

## 1 Gemeenschap Beit Mirsim



ca. 30 kilometer ten zuidwesten van Hebron City

1.500  
Dunums



## Algemene kenmerken

457

Inwoners



41%




59%



Geen openbaar vervoer

## Problematiek



### Medische diensten

Er is een gezondheidskliniek in de gemeenschap. Deze is niet actief, omdat artsen soms slechts 2 dagen in de maand werken (afhankelijk van wanneer het ministerie van Volksgezondheid artsen stuurt).



### Sloopopdrachten

Herhaaldelijke sloopopdrachten door de Israëlische overheid. De segregatiemuur omringt het dorp van drie kanten. Ongeveer 400 olijf-, amandelen en bosbomen werden vernietigd tijdens de bouw van de muur.



### Onveilige omgeving

Mensen worden blootgesteld aan voortdurende aanvallen van de bezettingstroepen en kolonisten. Zij vallen hen constant aan en blokkeren de weg voor hun vee tijdens de weidegronden. Door de bezetting worden veel huizen in het dorp gesloopt.

# De situatie in de South Hebron Hills

De gevisualiseerde gemeenschappen liggen allemaal in de South Hebron Hills, een gebied in de Westelijke Jordaanoever.



## Gemeenschappen

- 1 Beit Mirsim
- 2 Birin
- 3 Khirbet Ghuwein
- 4 Khirbet Zanuta
- 5 Umm al-Kheir



## Sloopopdrachten

Volgens de UN OCHA heeft Israël meer dan 5.000 Palestijnse bouwwerken vernietigd in Area C. Daarnaast zijn er door bewoners van Area C ongeveer 1.500 bouwvergunningen aangevraagd, hiervan zijn er in totaal maar 21 verleend.

## Bedreigingen IDF

Area C valt onder Israëlische bewindvoering, daarom wordt het IDF opgedragen om alle door Israël afgekeurde (Palestijnse) bouwwerken te vernietigen. Daarnaast houden zij streng toezicht over de bedoeïenen gemeenschappen.

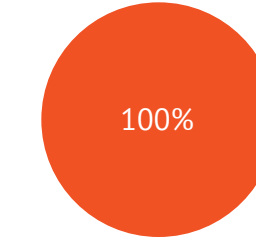
## Basisbehoeften

De grote meerderheid van de bedoeïenen gemeenschappen missen basisbehoeften zoals aansluiting op een waternetwerk of elektriciteitsnetwerk. Hierdoor is het voor deze gemeenschappen moeilijk om hun land, vee en inwoners goed te onderhouden.

## 2 Gemeenschap Birin



ca. **18 kilometer** ten zuidoosten van **Hebron City**



### Beroepen

Schapen en geiten fokken ■  
Landbouw ■

## Algemene kenmerken

300

Inwoners



46%



54%



Geen openbaar vervoer



Water-tekort




3 scholen binnen 5 km

## Problematiek



### School is onbereikbaar

De ingang van Bani Na'im is vaak afgesloten en wordt gecontroleerd door het leger, waardoor de studenten hun scholen in Bani Na'im niet kunnen bereiken.



### Milieu- en gezondheidsproblemen

Het dorp is niet aangesloten op een waternetwerk. Het ontbreken van een openbaar rioleringsnet en de lozing van afvalwater in de wegen, vooral in de winter, veroorzaakt milieu- en gezondheidsproblemen. Dit versterkt de verspreiding van epidemieën en ziekten in de stad. Het ontbreken van een vaste afvalbeheerdienst vormt een risico voor het milieu, de gezondheid en andere aspecten in het dorp.



### Geweld

Volgens de gemeenschap worden herders, die hun weidegronden in de buurt van Bani Na'im gebruiken, blootgesteld aan bedreigingen, geweld en arrestaties. Dit gebeurt door de kolonisten en het IDF.

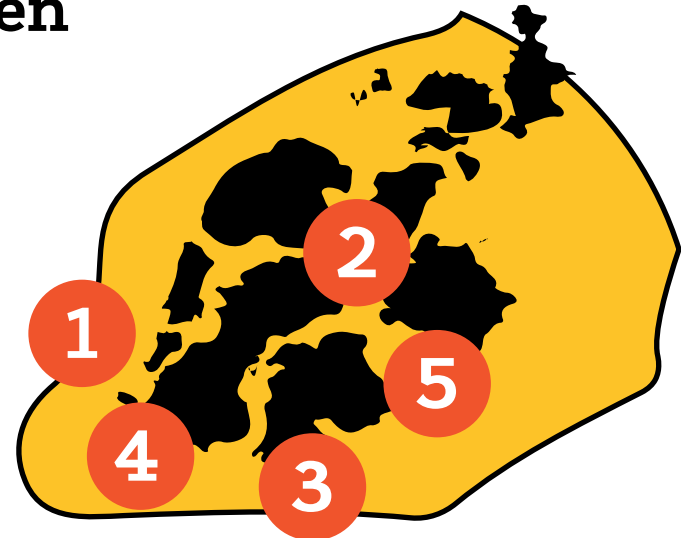
# De situatie in de South Hebron Hills

De gevisualiseerde gemeenschappen liggen allemaal in de South Hebron Hills, een gebied in de Westelijke Jordaanoever.



## Gemeenschappen

- 1 Beit Mirsim
- 2 Birin
- 3 Khirbet Ghuwein
- 4 Khirbet Zanuta
- 5 Umm al-Kheir



## Sloopopdrachten

Volgens de UN OCHA heeft Israël meer dan 5.000 Palestijnse bouwwerken vernietigd in Area C. Daarnaast zijn er door bewoners van Area C ongeveer 1.500 bouwvergunningen aangevraagd, hiervan zijn er in totaal maar 21 verleend.

## Bedreigingen IDF

Area C valt onder Israëlische bewindvoering, daarom wordt het IDF opgedragen om alle door Israël afgekeurde (Palestijnse) bouwwerken te vernietigen. Daarnaast houden zij streng toezicht over de bedoeïenen gemeenschappen.

## Basisbehoeften

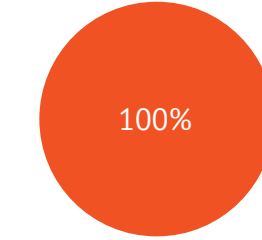
De grote meerderheid van de bedoeïenen gemeenschappen missen basisbehoeften zoals aansluiting op een waternetwerk of elektriciteitsnetwerk. Hierdoor is het voor deze gemeenschappen moeilijk om hun land, vee en inwoners goed te onderhouden.

## 3 Gemeenschap Khirbet Ghuwein



ca. 45 kilometer ten zuiden van Hebron City

8.075  
Dunums



**Beroepen**  
Veehouderij

## Algemene kenmerken

78

Inwoners



55%



45%



Schoolbus en eigen vervoer



Geen rioleringsnet en afvalbeheer-systeem




Water-tekort

## Problematiek



### Vergunningen

De Israëlische overheid weigert de nodige vergunningen te geven om huizen en andere basisvoorzieningen te kunnen bouwen.



### Militair trainingsgebied

Dit zijn trainingsgebieden voor het IDF en worden bewust uitgekozen zodat het niet aantrekkelijk is voor de Palestijnen. In deze gebieden mag o.a. niet gebouwd worden.



### Scholing

Het dorp kent alleen een basisschool. Na de basisschool gaan de kinderen naar een middelbare school met een bus die niet altijd komt opdagen.

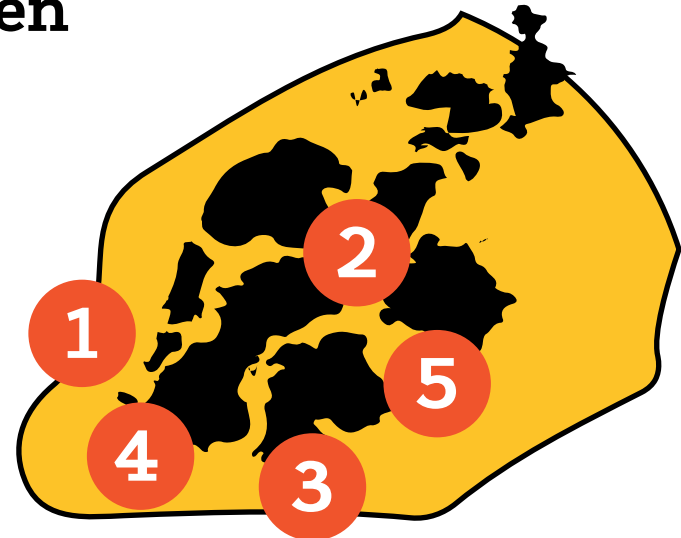
# De situatie in de South Hebron Hills

De gevisualiseerde gemeenschappen liggen allemaal in de South Hebron Hills, een gebied in de Westelijke Jordaanoever.



## Gemeenschappen

- 1 Beit Mirsim
- 2 Birin
- 3 Khirbet Ghuwein
- 4 Khirbet Zanuta
- 5 Umm al-Kheir



## Sloopopdrachten

Volgens de UN OCHA heeft Israël meer dan 5.000 Palestijnse bouwwerken vernietigd in Area C. Daarnaast zijn er door bewoners van Area C ongeveer 1.500 bouwvergunningen aangevraagd, hiervan zijn er in totaal maar 21 verleend.

## Bedreigingen IDF

Area C valt onder Israëlische bewindvoering, daarom wordt het IDF opgedragen om alle door Israël afgekeurde (Palestijnse) bouwwerken te vernietigen. Daarnaast houden zij streng toezicht over de bedoeïenen gemeenschappen.

## Basisbehoeften

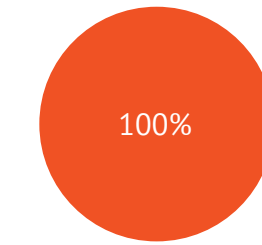
De grote meerderheid van de bedoeïenen gemeenschappen missen basisbehoeften zoals aansluiting op een waternetwerk of elektriciteitsnetwerk. Hierdoor is het voor deze gemeenschappen moeilijk om hun land, vee en inwoners goed te onderhouden.

## 4 Gemeenschap Khirbet Zanuta



ca. 20 kilometer ten zuiden van Hebron City

12.000  
Dunums



**Beroepen**  
Agricultuur ■  
Werkloos ■

## Algemene kenmerken

127

Inwoners



56%



44%



Geen openbaar vervoer



Geen rioleringsnet en afvalbeheer-systeem

## Problematiek



### Vergunningen

Lastig voor de gemeenschap om vergunningen te krijgen voor bijvoorbeeld het bouwen van een waterput.



### Machtsverhouding

Het is niet mogelijk voor de Palestijnse overheid om deze gemeenschap de juiste hulp te bieden, omdat Area C tot op de dag van vandaag niet volgens het Oslo II akkoord is overgedragen aan Palestina. Dit zorgt voor verwarring over onder welke bewindvoering Khirbet Zanuta valt.



### Scholing

Benodigheden zoals vervoer naar school is in deze gemeenschap niet aanwezig, waardoor goede educatie achterblijft.

# De situatie in de South Hebron Hills

De gevisualiseerde gemeenschappen liggen allemaal in de South Hebron Hills, een gebied in de Westelijke Jordaanoever.



## Gemeenschappen

- 1 Beit Mirsim
- 2 Birin
- 3 Khirbet Ghuwein
- 4 Khirbet Zanuta
- 5 Umm al-Kheir



## Sloopopdrachten

Volgens de UN OCHA heeft Israël meer dan 5.000 Palestijnse bouwwerken vernietigd in Area C. Daarnaast zijn er door bewoners van Area C ongeveer 1.500 bouwvergunningen aangevraagd, hiervan zijn er in totaal maar 21 verleend.

## Bedreigingen IDF

Area C valt onder Israëlische bewindvoering, daarom wordt het IDF opgedragen om alle door Israël afgekeurde (Palestijnse) bouwwerken te vernietigen. Daarnaast houden zij streng toezicht over de bedoeïenen gemeenschappen.

## Basisbehoeften

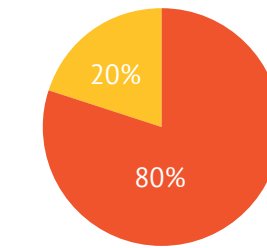
De grote meerderheid van de bedoeïenen gemeenschappen missen basisbehoeften zoals aansluiting op een waternetwerk of elektriciteitsnetwerk. Hierdoor is het voor deze gemeenschappen moeilijk om hun land, vee en inwoners goed te onderhouden.

## 5 Gemeenschap Umm al-Kheir



ca. 20 kilometer ten zuidoosten van Hebron City

198  
Dunums



**Beroepen**  
Overheid ■  
Veehouderij ■

## Algemene kenmerken

155

Inwoners



56%



44%




Geen openbaar vervoer



Geen rioleringsnet en afvalbeheer-systeem

## Problematiek



### Medische diensten

Er is geen vaste kliniek in dit dorp. Eenmaal in de week zijn er artsen aanwezig, voor ernstigere gevallen moeten zij terecht in een grote stad zoals Hebron.



### Militair trainingsgebied

Dit zijn trainingsgebieden voor het IDF en worden bewust uitgekozen zodat het niet aantrekkelijk is voor de Palestijnen. In deze gebieden mag o.a. niet gebouwd worden.



### Scholing

Het onderwijs dat in Umm al-Kheir gegeven wordt is van lage kwaliteit. Dat zorgt voor een hoog percentage werkloosheid, voornamelijk van afgestudeerde studenten.



### Sloopopdrachten

Er worden veel huizen en gebouwen gesloopt, waardoor het gebied minder leefbaar wordt voor de gemeenschap.